

MACROTRATTO "B"

FIUME ARNO

SX

DX

Scheda B1 - 2296m

1) Stato del territorio circostante

- b) Pascoli, boschi, pochi arativi, incolti
- c) Colture stagionali; urbanizzazione rada

5

20

2bis) Vegetazione nella fascia perifluviale secondaria

- a) Formazioni arboree riparie

20

20

3) Ampiezza della fascia di vegetazione

- c) 1-5 m

5

5

4) Continuità della fascia perifluviale

- b) Con interruzioni

10

10

5) Condizioni idriche dell'alveo

- a) Alveo di morbida < triplo del bagnato

20

6) Conformazione delle rive

- c) Con sottile strato erboso

5

5

7) Strutture di ritenzione

- d) Sedimenti sabbiosi

1

8) Erosione

- d) molto evidente o interventi artificiali

1

1

9) Sezione trasversale

- c) Artificiale con elementi naturali

5

10) Struttura del fondo dell'alveo

- c) Facilmente mobile

5

11) Raschi, pozze e meandri

- d) Percorso raddrizzato

1

12bis) Componente vegetale (Fl. Laminare)

- c) Periphyton discreto

5

13) Detrito

- c) Frammenti polposi

5

14) Comunità macrobentonica

- d) Assenza di struttura; pochi taxa

1

Punteggio totale

89

104

Livello di funzionalità

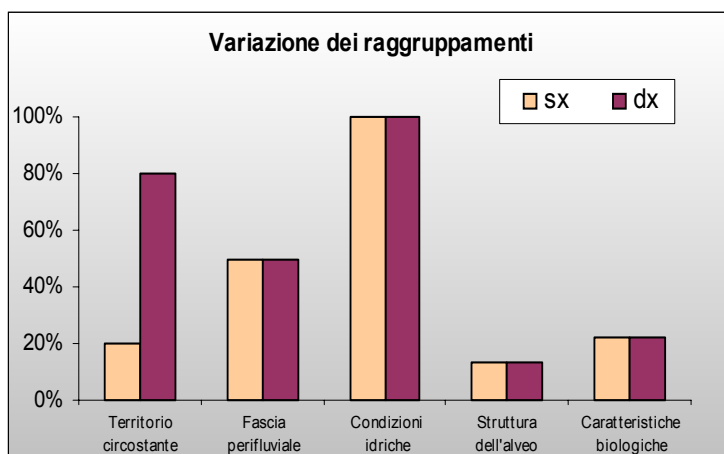
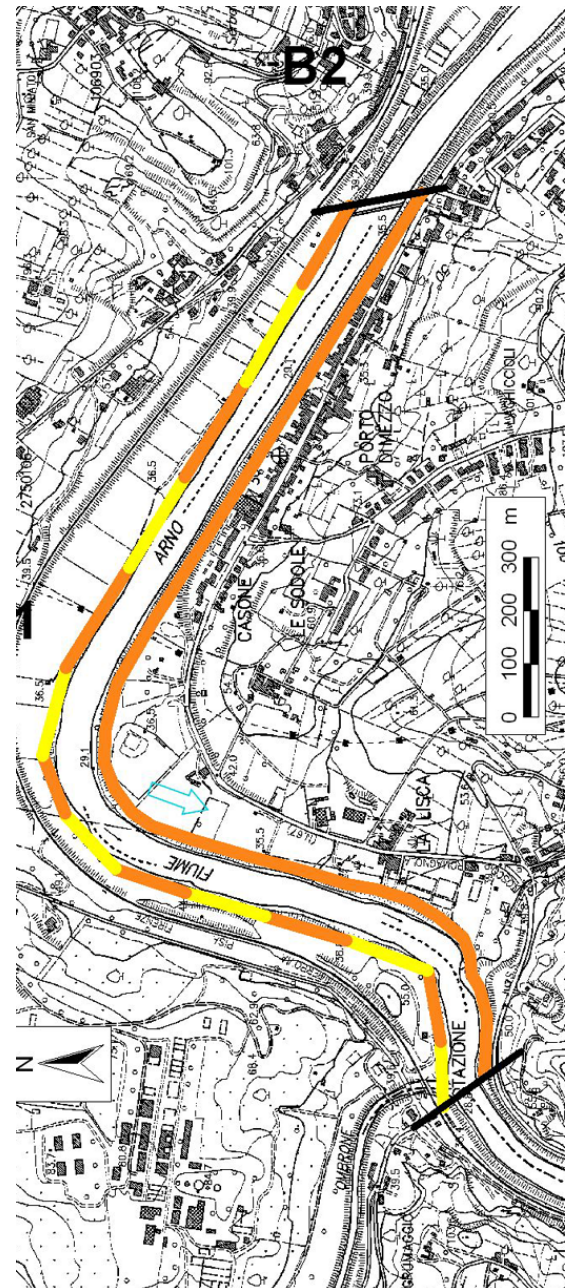
IV

III-IV

Giudizio

S

MS



MACROTRATTO "B"

FIUME ARNO

SX

DX

Scheda B2 - 1176m

1) Stato del territorio circostante

d) Aree urbanizzate

1

1

2bis) Vegetazione nella fascia perfluviale secondaria

d) Arbustiva non riparia o erbacea/assente

1

1

3) Ampiezza della fascia di vegetazione

d) assente

1

1

4) Continuità della fascia perfluviale

c) Interruzioni frequenti

5

5

5) Condizioni idriche dell'alveo

a) Alveo di morbida < triplo del bagnato

20

6) Conformazione delle rive

c) Con sottile strato erboso

5

5

7) Strutture di ritenzione

d) Sedimenti sabbiosi

1

8) Erosione

d) molto evidente o interventi artificiali

1

1

9) Sezione trasversale

c) Artificiale con elementi naturali

5

10) Struttura del fondo dell'alveo

c) Facilmente mobile

5

11) Raschi, pozze e meandri

d) Percorso raddrizzato

1

12bis) Componente vegetale

(Fl. Laminare)

c) Periphyton discreto

5

13) Detrito

c) Frammenti polpos

5

14) Comunità macrobentonica

d) Assenza di struttura; pochi taxa

1

Punteggio totale

57

57

Livello di funzionalità

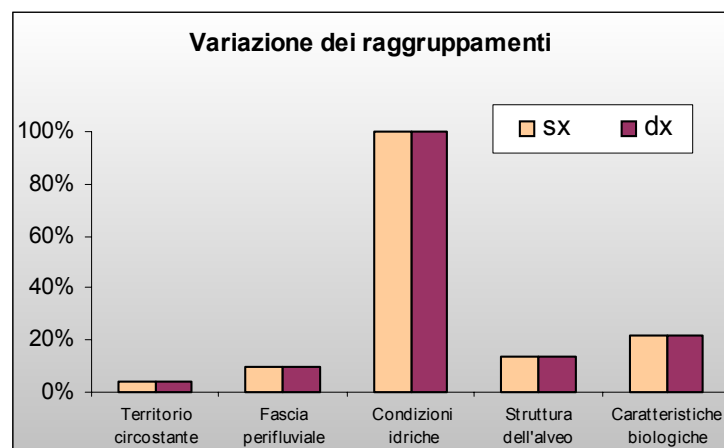
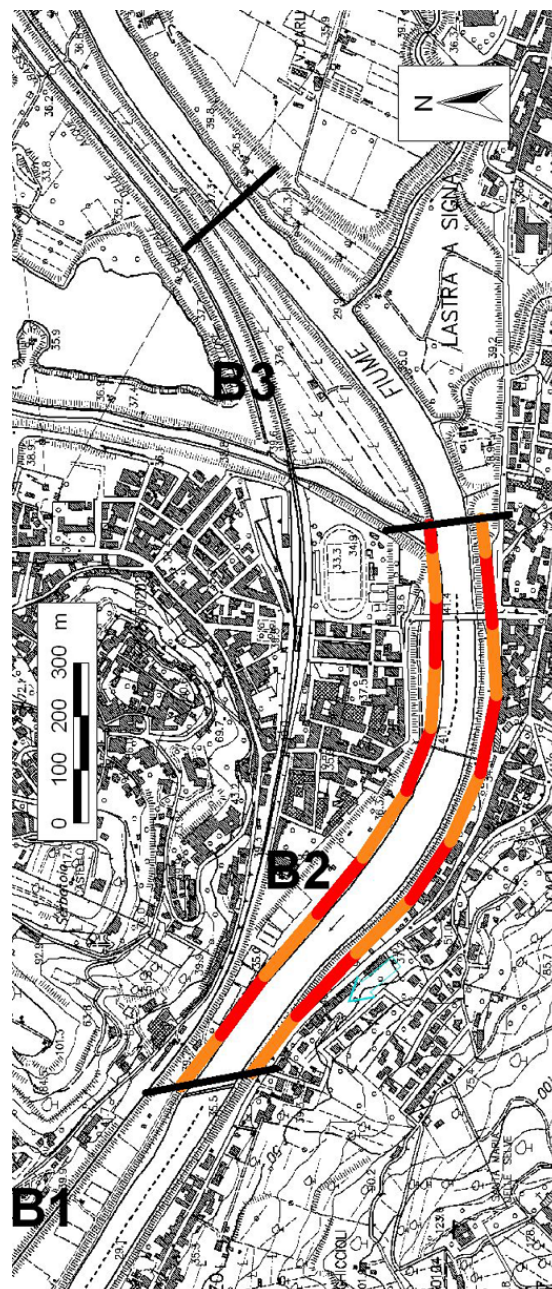
IV-V

IV-V

Giudizio

SP

SP



MACROTRATTO "B"

FIUME ARNO

SX DX

Scheda B3 - 724m

1) Stato del territorio circostante

- b) Pascoli, boschi, pochi arativi, incolti
- d) Aree urbanizzate

1

20

2bis) Vegetazione nella fascia perfluviale secondaria

- a) Formazioni arboree riparie
- d) Arbustiva non riparia o erbacea/assente

1

20

3) Ampiezza della fascia di vegetazione

- b) 5-30 m
- d) assente

1

15

4) Continuità della fascia perfluviale

- b) Con interruzioni
- c) Interruzioni frequenti

5

10

5) Condizioni idriche dell'alveo

- a) Alveo di morbida < triplo del bagnato

20

6) Conformazione delle rive

- b) Con erbe ed arbusti
- c) Con sottile strato erboso

5

15

7) Strutture di ritenzione

- c) Strutture libere e mobili

5

8) Erosione

- c) Frequente
- d) molto evidente o interventi artificiali

1

5

9) Sezione trasversale

- c) Artificiale con elementi naturali

5

10) Struttura del fondo dell'alveo

- c) Facilmente movibile

5

11) Raschi, pozze e meandri

- d) Percorso raddrizzato

1

12bis) Componente vegetale (Fl. Laminare)

- c) Periphyton discreto

5

13) Detrito

- c) Frammenti polposi

5

14) Comunità macrobentonica

- d) Assenza di struttura; pochi taxa

1

Punteggio totale

61

132

Livello di funzionalità


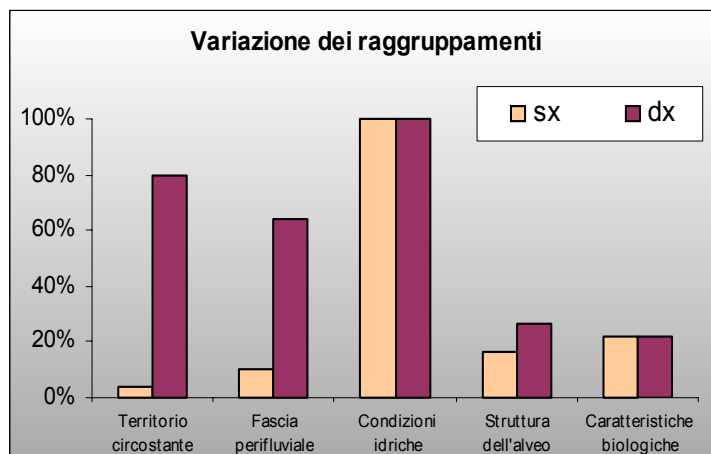
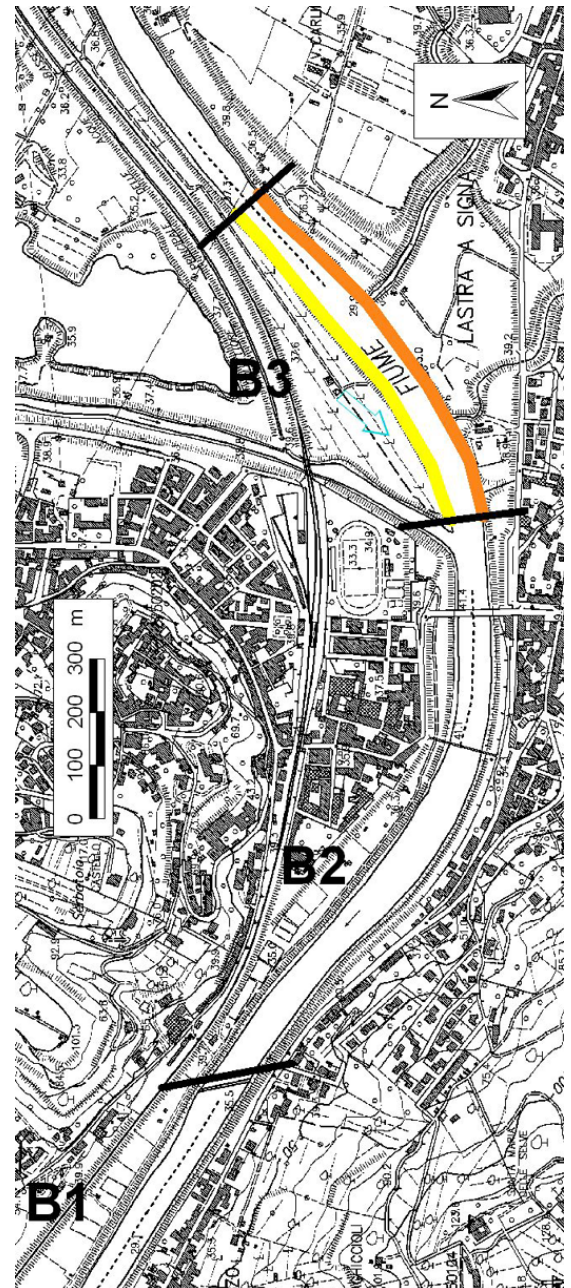
IV

III

Giudizio

S

M



MACROTRATTO "B"

FIUME ARNO

SX

DX

Scheda B4 - 1351m

1) Stato del territorio circostante

c) Colture stagionali; urbanizzazione rada

5

5

2bis) Vegetazione nella fascia perfluviale secondaria

a) Formazioni arboree riparie

20

20

3) Ampiezza della fascia di vegetazione

c) 1-5 m

5

5

4) Continuità della fascia perfluviale

b) Con interruzioni

10

10

5) Condizioni idriche dell'alveo

a) Alveo di morbida < triplo del bagnato

20

6) Conformazione delle rive

b) Con erbe ed arbusti

15

15

7) Strutture di ritenzione

c) Strutture libere e mobili

5

8) Erosione

d) molto evidente o interventi artificiali

1

1

9) Sezione trasversale

c) Artificiale con elementi naturali

5

10) Struttura del fondo dell'alveo

d) Rigido ed impermeabile

1

11) Raschi, pozze e meandri

d) Percorso raddrizzato

1

12bis) Componente vegetale

(Fl. Laminare)

c) Periphyton discreto

5

13) Detrito

c) Frammenti polposi

5

14) Comunità macrobentonica

d) Assenza di struttura; pochi taxa

1

Punteggio totale

99

99

Livello di funzionalità

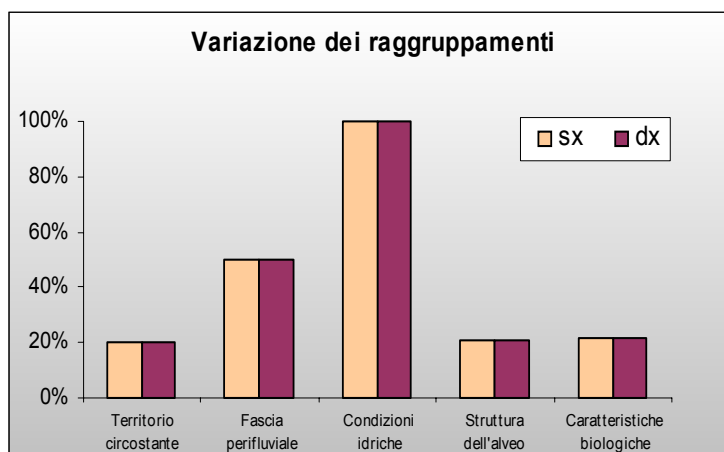
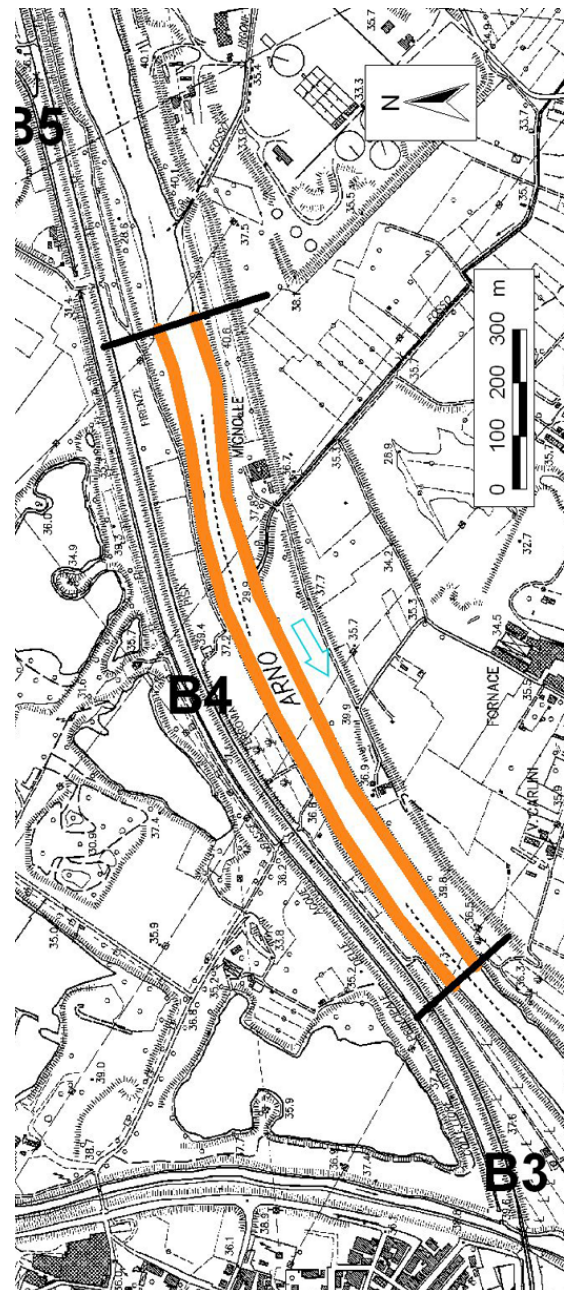
IV

IV

Giudizio

S

S



MACROTRATTO "B"

FIUME ARNO

SX

DX

Scheda B5 - 2314m

1) Stato del territorio circostante

c) Colture stagionali; urbanizzazione rada

5

5

2bis) Vegetazione nella fascia perfluviale secondaria

a) Formazioni arboree riparie

20

d) Arbustiva non riparia o erbacea

1

3) Ampiezza della fascia di vegetazione

c) 1-5 m

5

d) assente

1

4) Continuità della fascia perfluviale

c) Interruzioni frequenti

5

5

5) Condizioni idriche dell'alveo

a) Alveo di morbida < triplo del bagnato

20

6) Conformazione delle rive

c) Con sottile strato erboso

5

5

7) Strutture di ritenzione

d) Sedimenti sabbiosi

1

8) Erosione

b) Nelle curve e nelle strettoie

15

15

9) Sezione trasversale

c) Artificiale con elementi naturali

5

10) Struttura del fondo dell'alveo

c) Facilmente mobile

5

11) Raschi, pozze e meandri

d) Percorso raddrizzato

1

12bis) Componente vegetale (Fl. Laminare)

c) Periphyton discreto

5

13) Detrito

c) Frammenti polposi

5

14) Comunità macrobentonica

d) Assenza di struttura; pochi taxa

1

Punteggio totale

98

75

Livello di funzionalità

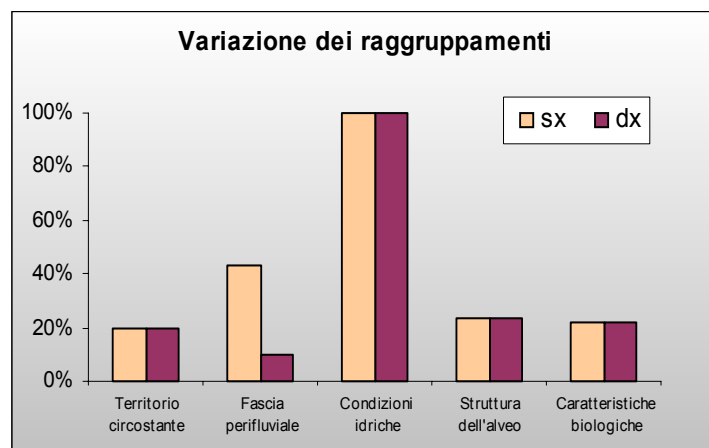
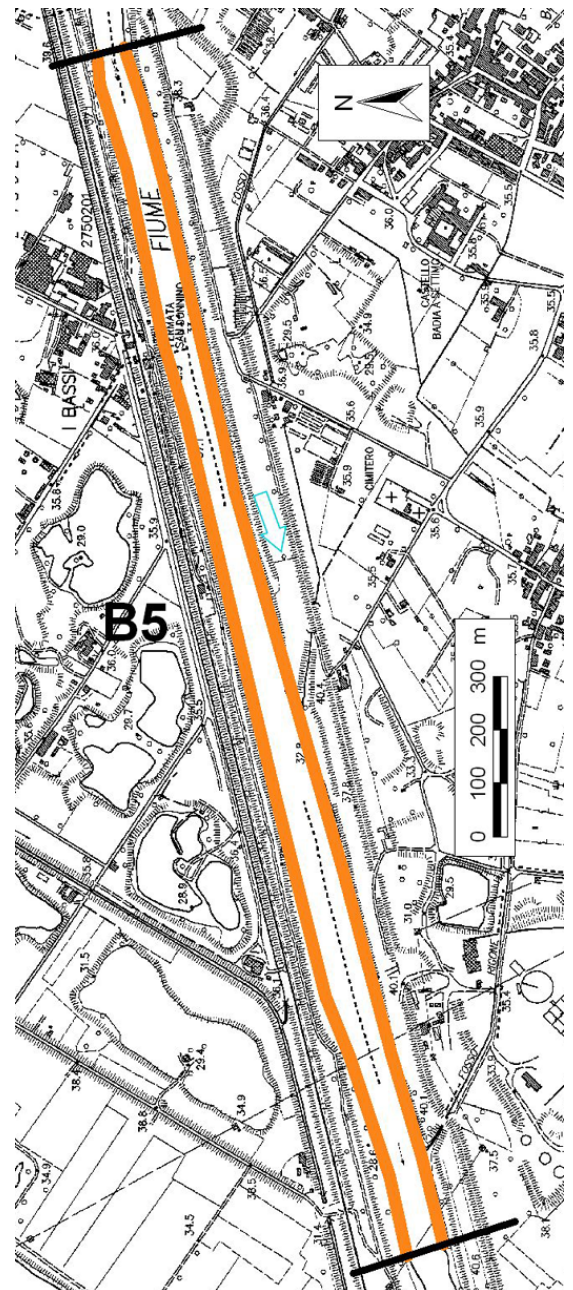
IV

IV

Giudizio

S

S



MACROTRATTO "B"

FIUME ARNO

SX

DX

Scheda B6 - 584m

1) Stato del territorio circostante

c) Colture stagionali; urbanizzazione rada 5 5

2bis) Vegetazione nella fascia perfluviale secondaria

a) Formazioni arboree riparie 20

d) Arbustiva non riparia o erbacea/assente 1

3) Ampiezza della fascia di vegetazione

b) 5-30 m 15

d) assente 1

4) Continuità della fascia perfluviale

a) Senza interruzioni 20

c) Interruzioni frequenti 5

5) Condizioni idriche dell'alveo

a) Alveo di morbida < triplo del bagnato 20

6) Conformazione delle rive

b) Con erbe ed arbusti 15

c) Con sottile strato erboso 5

7) Strutture di ritenzione

d) Sedimenti sabbiosi 1

8) Erosione

b) Nelle curve e nelle strettoie 15 15

9) Sezione trasversale

c) Artificiale con elementi naturali 5

10) Struttura del fondo dell'alveo

c) Facilmente mobile 5

11) Raschi, pozze e meandri

d) Percorso raddrizzato 1

12bis) Componente vegetale (Fl. Laminare)

c) Periphyton discreto 5

13) Detrito

c) Frammenti polposi 5

14) Comunità macrobentonica

d) Assenza di struttura; pochi taxa 1

Punteggio totale

133

75

Livello di funzionalità

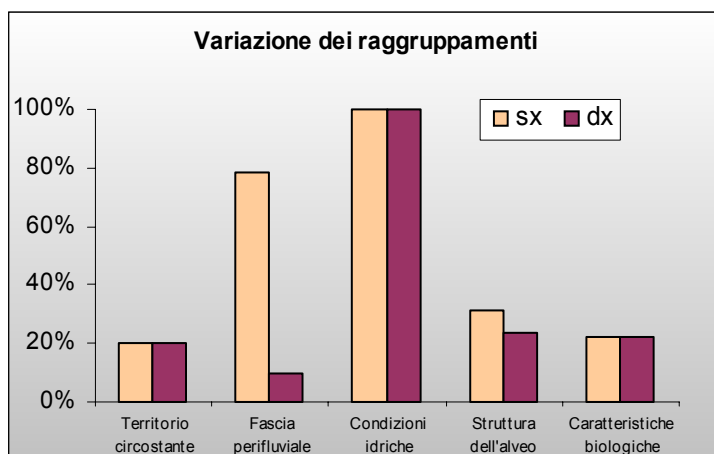
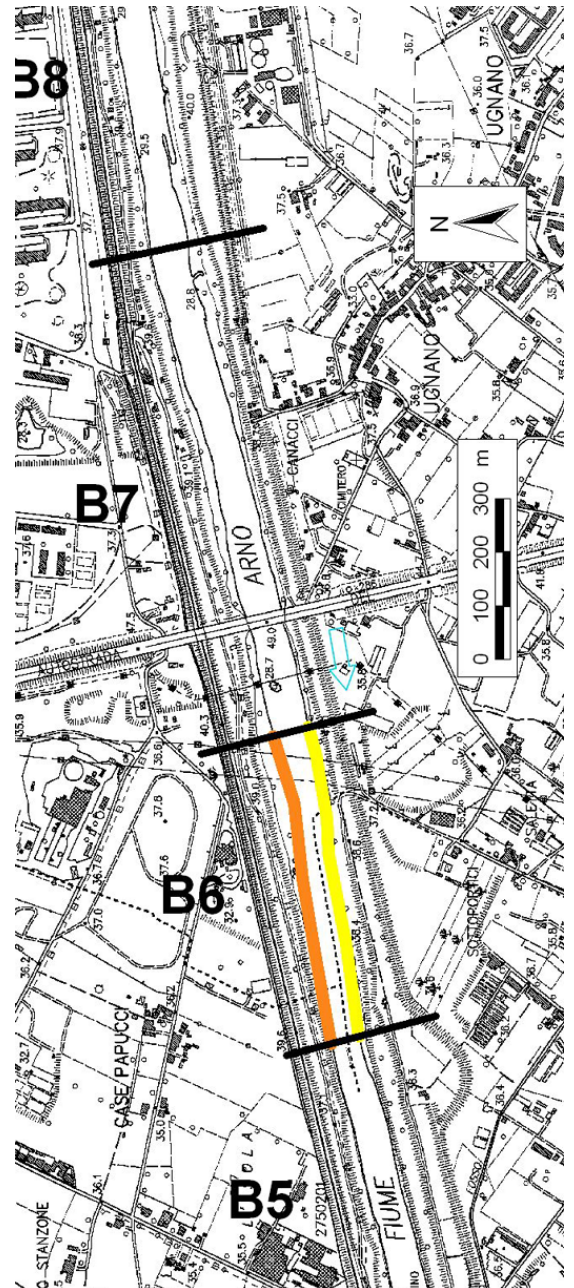
III

IV

Giudizio

M

S



MACROTRATTO "B"

FIUME ARNO

SX

DX

Scheda B7 - 929m

1) Stato del territorio circostante

c) Colture stagionali; urbanizzazione rada

5

5

2bis) Vegetazione nella fascia perfluviale secondaria

b) Formazioni arbustive riparie e/o canneto

15

d) Arbustiva non riparia o erbacea/assente

1

3) Ampiezza della fascia di vegetazione

c) 1-5 m

5

d) assente

1

4) Continuità della fascia perfluviale

c) Interruzioni frequenti

5

5

5) Condizioni idriche dell'alveo

a) Alveo di morbida < triplo del bagnato

20

6) Conformazione delle rive

b) Con erbe ed arbusti

15

c) Con sottile strato erboso

5

7) Strutture di ritenzione

d) Sedimenti sabbiosi

1

8) Erosione

c) Frequente

5

5

9) Sezione trasversale

c) Artificiale con elementi naturali

5

10) Struttura del fondo dell'alveo

c) Facilmente mobile

5

11) Raschi, pozze e meandri

d) Percorso raddrizzato

1

12bis) Componente vegetale

(Fl. Laminare)

c) Periphyton discreto

5

13) Detrito

c) Frammenti polposi

5

14) Comunità macrobentonica

d) Assenza di struttura; pochi taxa

1

Punteggio totale

93

65

Livello di funzionalità

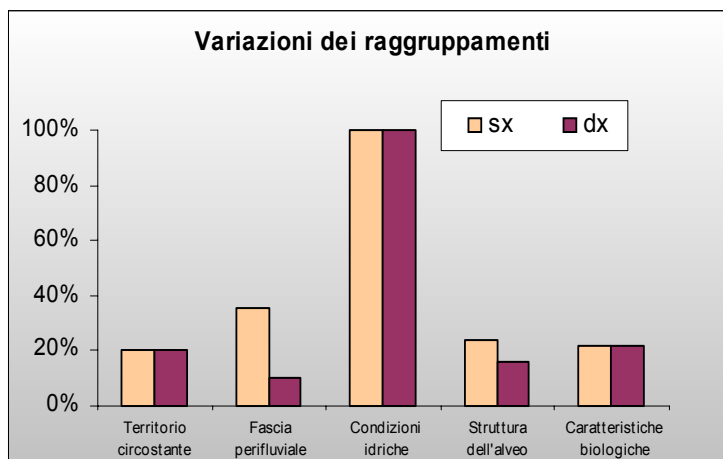
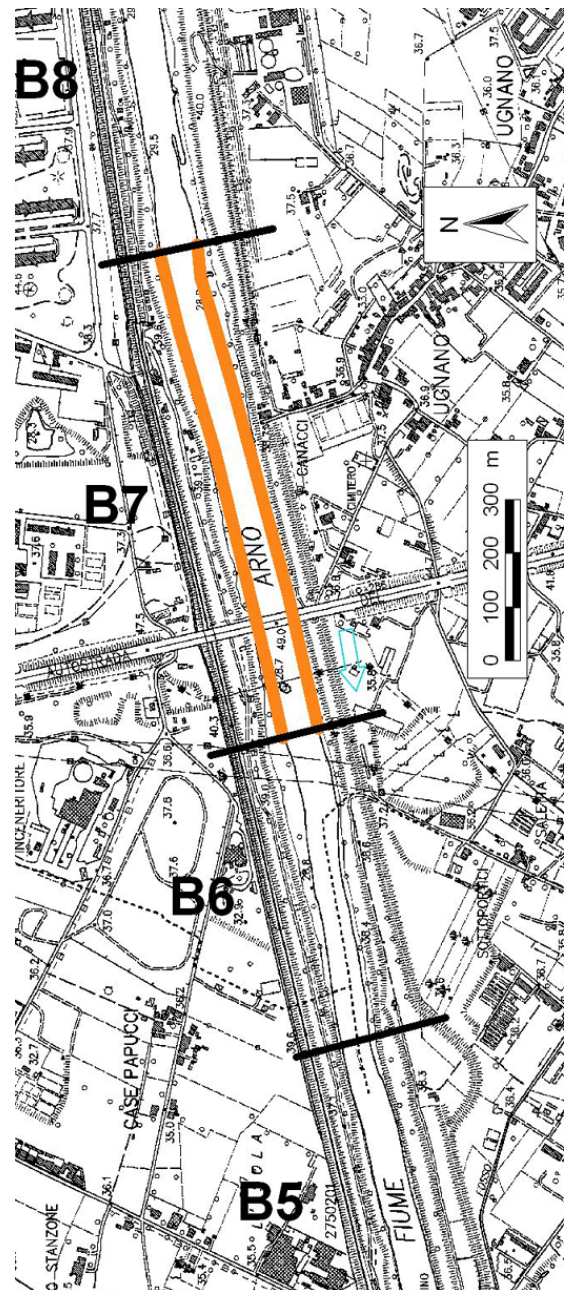
IV

IV

Giudizio

S

S



MACROTRATTO "B"

FIUME ARNO

SX

DX

Scheda B8 - 974m

1) Stato del territorio circostante

c) Colture stagionali; urbanizzazione rada

5

d) Aree urbanizzate

1

2bis) Vegetazione nella fascia perfluviale secondaria

a) Formazioni arboree riparie

20

d) Arbustiva non riparia o erbacea/assente

1

3) Ampiezza della fascia di vegetazione

b) 5-30 m

15

d) assente

1

4) Continuità della fascia perfluviale

b) Con interruzioni

10

c) Interruzioni frequenti

5

5) Condizioni idriche dell'alveo

a) Alveo di morbida < triplo del bagnato

20

6) Conformazione delle rive

b) Con erbe ed arbusti

15

c) Con sottile strato erboso

5

7) Strutture di ritenzione

d) Sedimenti sabbiosi

1

8) Erosione

b) Nelle curve e nelle strettoie

15

c) Frequente

5

9) Sezione trasversale

c) Artificiale con elementi naturali

5

10) Struttura del fondo dell'alveo

c) Facilmente mobile

5

11) Raschi, pozze e meandri

d) Percorso raddrizzato

1

12bis) Componente vegetale

(Fl. Laminare)

c) Periphyton discreto

5

13) Detrito

c) Frammenti polposi

5

14) Comunità macrobentonica

d) Assenza di struttura; pochi taxa

1

Punteggio totale

123

61

Livello di funzionalità

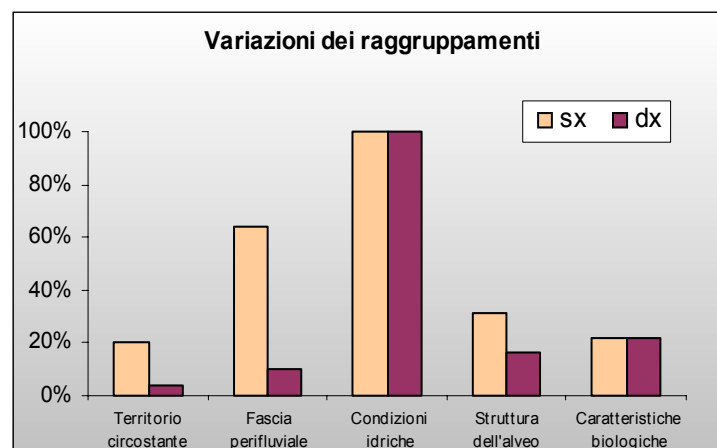
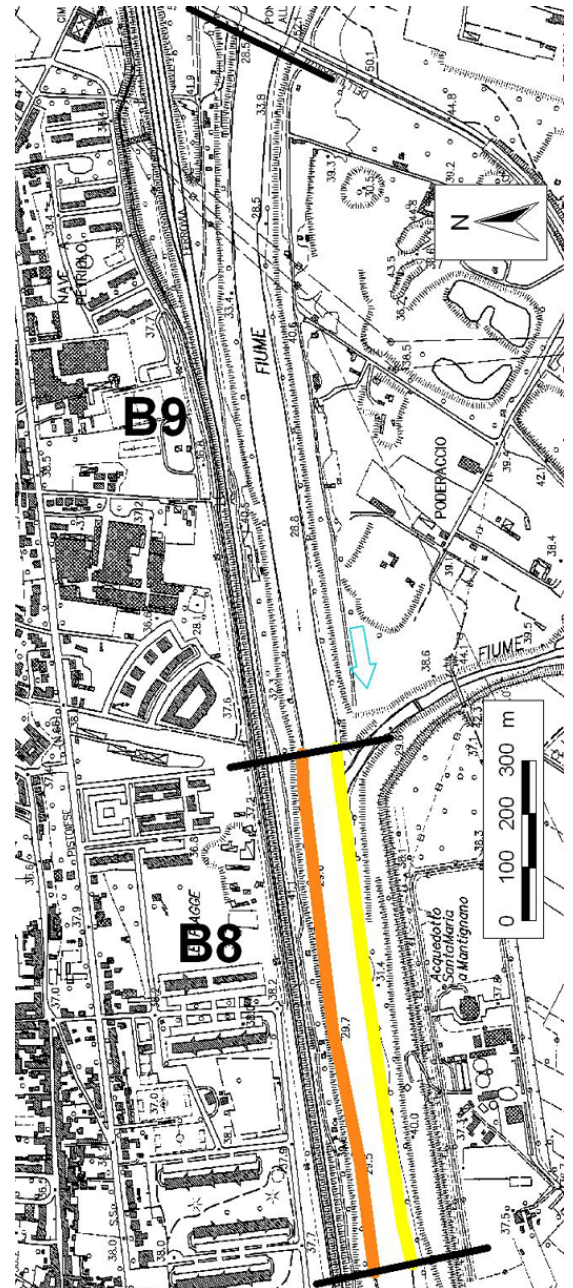
III

IV

Giudizio

M

S



MACROTRATTO "B"

FIUME ARNO

SX

DX

Scheda B9 - 1331m

1) Stato del territorio circostante

d) Aree urbanizzate

1

1

2bis) Vegetazione nella fascia perfluviale secondaria

b) Formazioni arbustive riparie

15

d) Arbustiva non riparia o erbacea/assente

1

3) Ampiezza della fascia di vegetazione

c) 1-5 m

5

d) assente

1

4) Continuità della fascia perfluviale

c) Interruzioni frequenti

5

5

5) Condizioni idriche dell'alveo

a) Alveo di morbida < triplo del bagnato

20

6) Conformazione delle rive

c) Con sottile strato erboso

5

5

7) Strutture di ritenzione

d) Sedimenti sabbiosi

1

8) Erosione

c) Frequente

5

5

9) Sezione trasversale

c) Artificiale con elementi naturali

5

10) Struttura del fondo dell'alveo

c) Facilmente movibile

5

11) Raschi, pozze e meandri

d) Percorso raddrizzato

1

12bis) Componente vegetale

(Fl. Laminare)

c) Periphyton discreto

5

13) Detrito

c) Frammenti polposi

5

14) Comunità macrobentonica

d) Assenza di struttura; pochi taxa

1

Punteggio totale

79

61

Livello di funzionalità

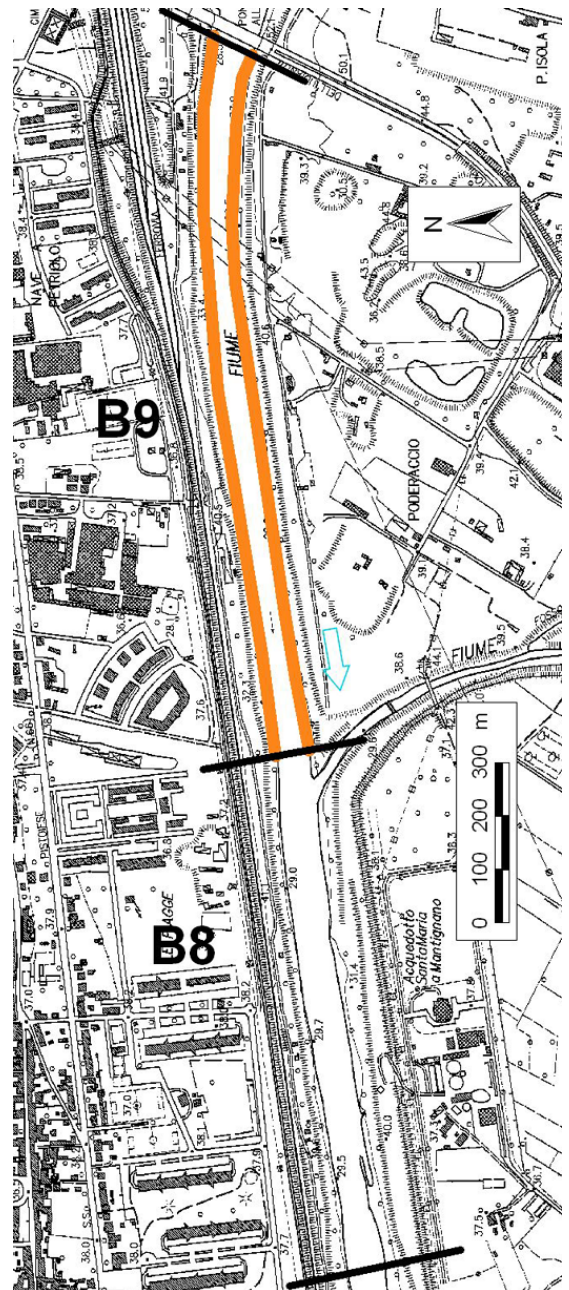
IV

IV

Giudizio

S

S



Variazione dei raggruppamenti

